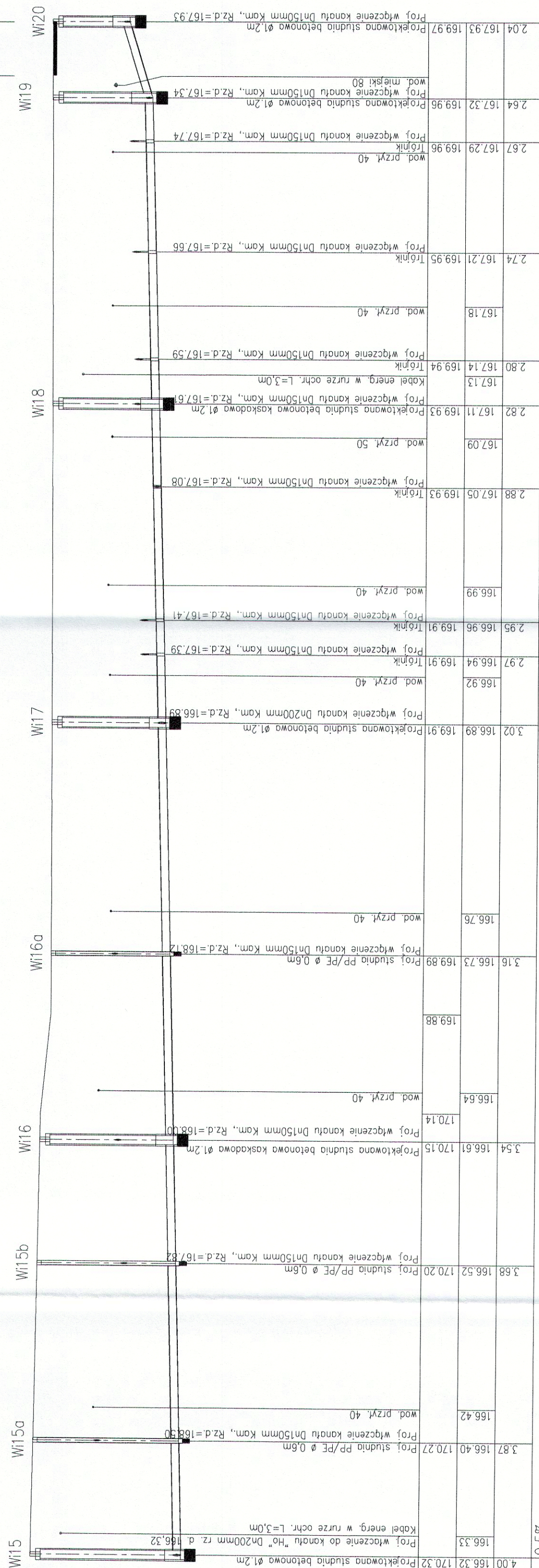
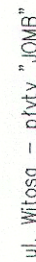
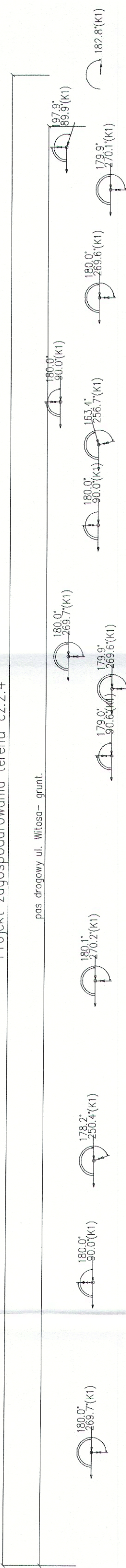






Projekt zagospodarowania terenu cz.2.4

pas drogowy ul. Witosza - grunt.



POZIOM PORÓWNAWCZY	160.00 m n.p.m.
RZĘDNA TERENU ISTN.	
RZĘDNA DNA KANAŁU	
ZACZĘBIENIE DNA KANAŁU	
SPADKI, DŁUGOŚCI	
ŚREDNICA, MATERIAŁ	
ODLEGŁOŚCI	
HEKTOMETRY	

ZESPÓŁ PROJEKTOWY PROJEKTANT WYDĄCY	IMIĘ I NAZWISKO mgr inż. Katarzyna Guńola	NR UPRAWNIENI SLK/0392/PWOS/04	DATA kwiecień 2013	PODPIS 
PROJEKTOWAŁ	mgr inż. Kacimierz Gajda	SLK/3076/PWOS/10	kwiecień 2013	
OPRACOWAŁ	Bożena Tomczak	-	kwiecień 2013	
SPRAWDZIŁ	mgr inż. Iwona Wadowska	SLK/2801/POOS/09	kwiecień 2013	
LIDER	SYNKRET S.A. ul. Światły Rybnickie 22A 41-401 Bytom tel.: 32 388 61 40 fax: 32 388 61 31	PARTNER		FIRMA INŻYNIERSKA ALL-PRO Spółka z o.o. ul. Komorowicka 72 43 - 300 Bielsko - Biala tel/fax: 33 812 27 47
ZAMAWIAJĄCY	ZAKŁAD GOSPODARSTWA WODNO-KANALIZACYJNEJ W TOMASZOWIE MAZOWIECKIM SP. z o.o. ul. Kępy 19, 97-200 Tomaszów Mazowiecki			
INWESTYCJA	Projektowanie i budowa kanalizacji sanitarnej dla zadania 7 ^{ty} objętego Programem pt. „Modernizacja oczyszczalni ścieków i skanalizowanie części aglomeracji Tomaszowa Mazowieckiego”, współfinansowanego ze środków Unii Europejskiej - Program Operacyjny Infrastruktura i Środowisko 2007-2013 pod numerem CC2007/PL/G1/P0002.			
OBJEKT	Budowa sieci kanalizacji sanitarnej dla części IV rejon: ulic: Witosza, Hojnowskiego, Dziubalskiego, Kanużyńskiego, Łozńskiego, Piłsudskiego, Stolarskiego, 25 Pułku AK, Wawelska			
STADIUM	ETAP II - PROJEKT BUDOWLANY			
NAZWA RYSUNKU	PROFIL PODŁUŻNY KANAŁU GŁÓWNEGO "W" - UL. WITOSZA (W115-W120)- cz. 3			SCALA RYSUNKU 1:100-500

ETAP II - PROJEKT BUDOWI ANY